

売地

宮古島市平良字西里1531-1

宮古空港近く

土地面積

753.00 m²

227.00 坪

価格 3,190 万円

(坪単価) 万円



対象地



伊良部大橋車で13分

伊良部大橋



島の駅みやこ車で12分



宮古空港車で5分

物件概要

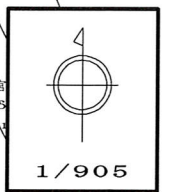
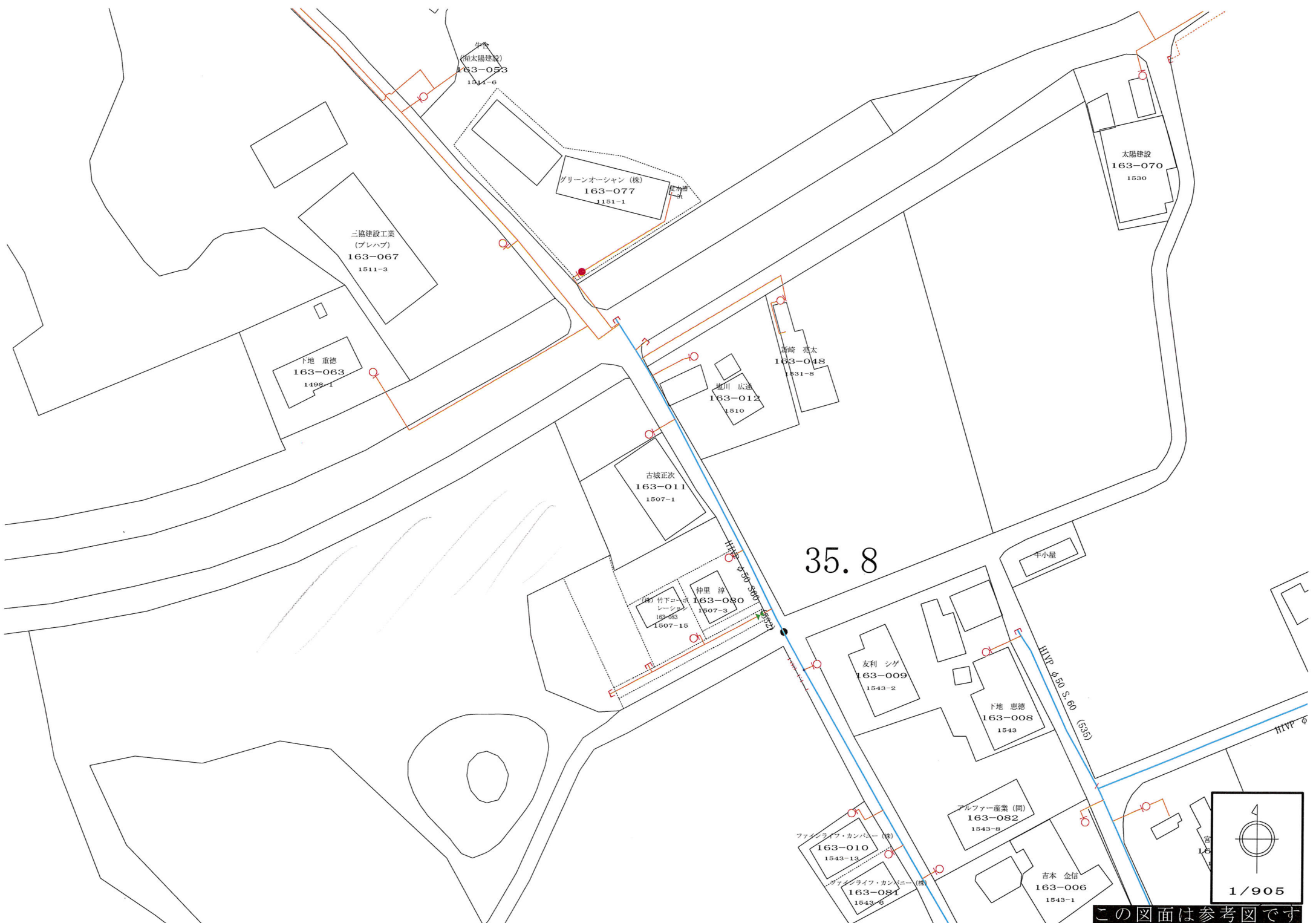
物件種別	土地		
所在地	宮古島市平良字西里1531-1		
土地面積	753.00 m ²	227.78 坪	
交通	バス停名称 鏡原バス停 徒歩約 11分 車約 分		
土地権利	所有権	地目	畑
都市計画	非線引		
用途地域	無指定		
建ぺい	60 %	容積率	200 %
地勢	平坦	私道負担	無し
現況	更地		
環境	住宅地		
接道状況	二方道路		
道路名称	県道243号線高野西里線		
道路幅員	北側20m	南側2m	
接道方向	北側41m	南側39m	
接道接面			
間口			
上水道	無し	上水道引込	選択
下水道	無し	浄化槽	選択
条例	宮古島市景観条例		
【特記事項】	① 農地法 第5条許可申請が必要(第二種農地) ② 高さ制限 13m ③ 届出対象 延べ床面積が300m ² 又は高さが10mを超えるもの、又は水平方向の投影面の最長部の長さが30mを超える建築物 *他に緑地率の色彩基準等があります ④ 航空法 水平表面区域内		
【学区区】	① 鏡原小学校	歩 12分	車 分
	② 鏡原中学校	歩 12分	車 分
【周辺環境】	① 官公庁 宮古島市役所	車 5分	
	② スーパー JAおきなわファーマーズマーケット	車 8分	
	③ コンビニ ファミリーマート宮古下里店	車 9分	
	④ 銀行 琉球銀行宮古支店	車 11分	
	⑤ 郵便局 平良西里郵便局	車 11分	

取引形態 選択 ■引渡し 相談

仲介手数料

お気軽にお問合せ下さい





この図面は参考図です

132550.5m

図中央:字西里

宮古島市

1/1000

132805.6m

-133466.0m

-133466.0m



-133634.1m

-133634.1m

132550.5m

令和2年1月1日現在

0 50m

この地図は、地番の配置を示すために合成図画したもので
権利関係の確認には使用できません。

132805.6m

132550.5m

図中央:字西里

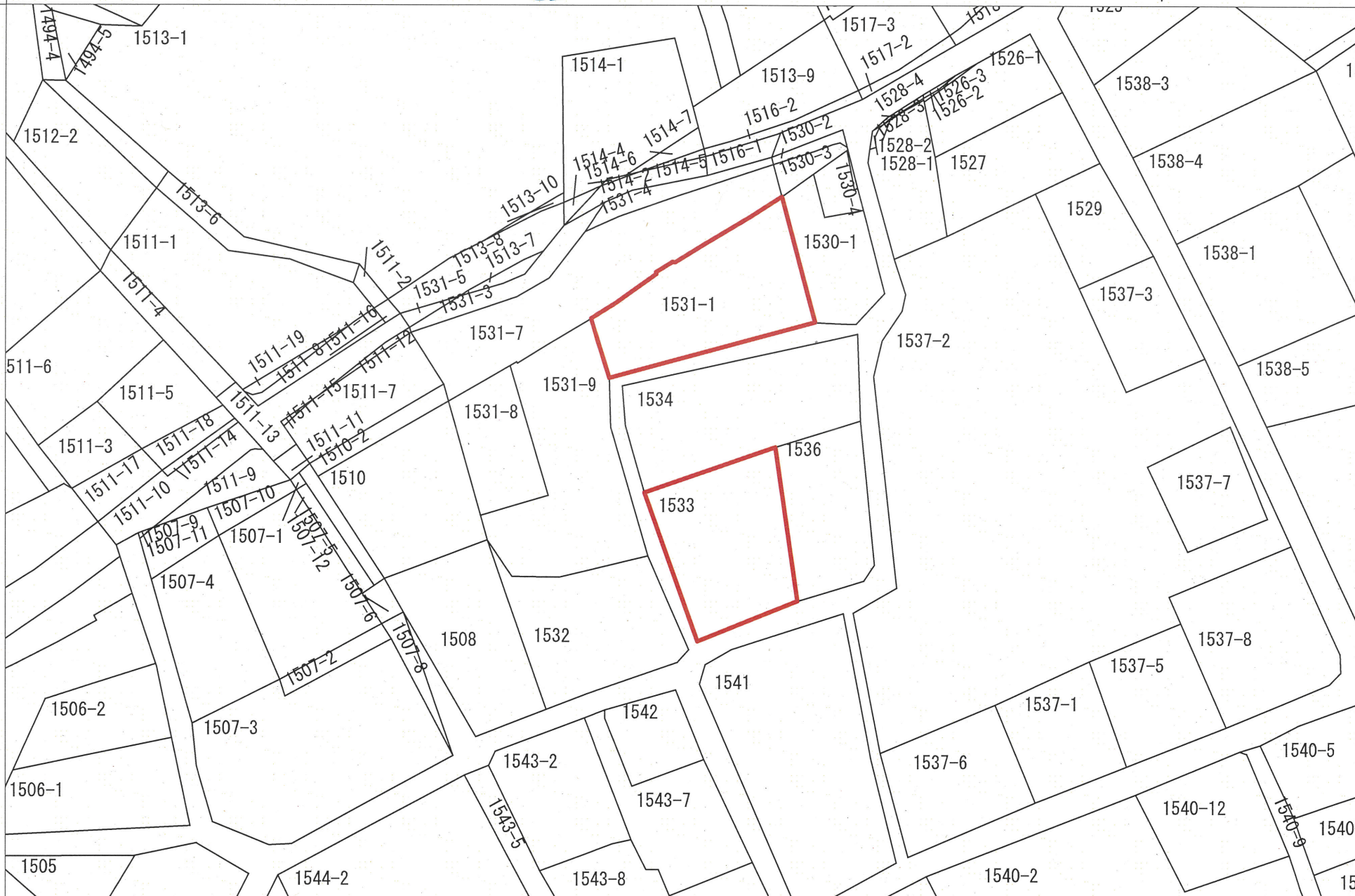


1/1000

132805.6m

-133466.0m

-133466.0m



-133634.1m

-133634.1m

132550.5m

令和2年1月1日現在

0 50m

この地図は、地番の配置を示すために合成作図したもので
権利関係の確認には使用できません。

132805.6m