

売地

玉城字糸数

土地 201.00 m²
60.80 坪

価格

1,220 万円

坪単価

20.06 万円



■物件概要■

■ 物 件 種 目	／ 売地
■ 所 在 地	／ 南城市玉城字糸数283-2
■ 土 地 面 積	／ 201.00 m ² 60.80 坪
■ 交 通	／ 糸数城址入口/徒歩約2分
■ 土 地 権 利	／ 所有権
■ 地 目	／ 雑種地
■ 都 市 計 画	／ 非線引
■ 用 途 地 域	／ 無指定
■ 建 ぺ い 率	／ 70%
■ 容 積 率	／ 200%
■ 地 勢	／ 平坦
■ 土 地 環 境	／ 住居用地
■ 現 況	／
■ 私 道 負 担	／ なし
■ 接 道 状 況	／ 一方道路
■ 接 道 方 向	／ 北側
■ 幅 員	／ 4m
■ 間 口	／ 北東側 約27m

【特記事項】

全日本不動産協会 沖縄県知事(2)第4513号 **TEL 098-943-1851** **FAX 098-943-1866**

株式会社 **竹下コーポレーション**

〒901-2127
沖縄県浦添市屋富祖三丁目34番17号 EACビル3F

担当 宮里

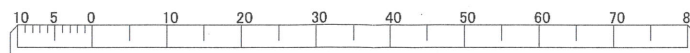
取引形態	専任
引渡し	相談
R2.8.7	

✉ :takeshita.corp@lime.ocn.ne.jp

南城市地籍併合図・航空写真



縮尺 1 : 1000

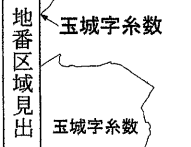
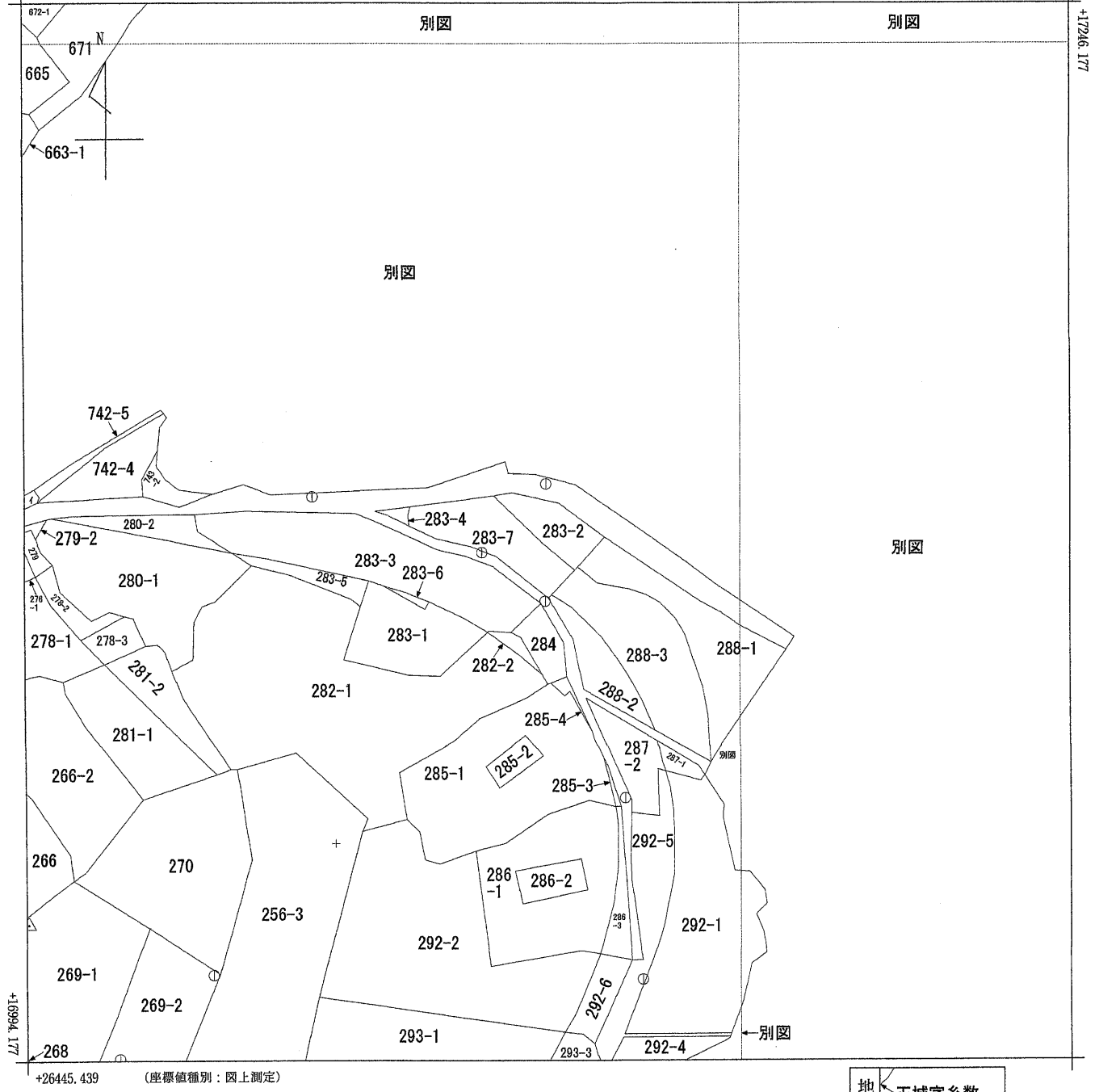


この図面は位置的なもののみを示すものであり権利関係には使用できません
(C)PASCO CORPORATION 2010

4 740-4

(座標値種別：図上測定)

+26695.439



請求部	所在	南城市玉城字系数西赤津川原				地番	283番2			
出力縮尺	1/1000	精度区分	乙一	座標系番号又は記号	X V	分類	地図(法第14条第1項)		種類	地籍図
作成年月日	昭和40年12月			備付年月日(原図)				補記事項		